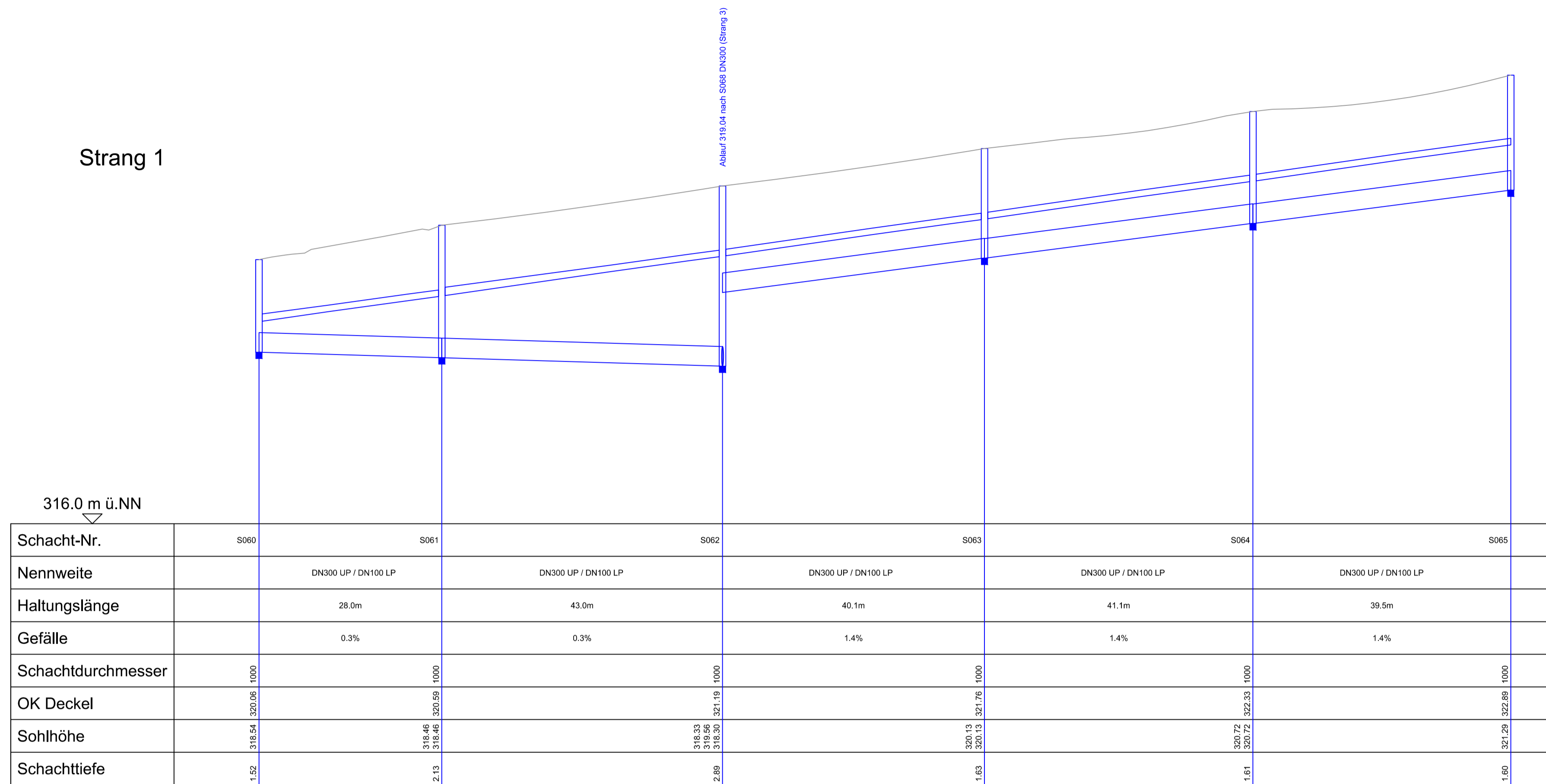
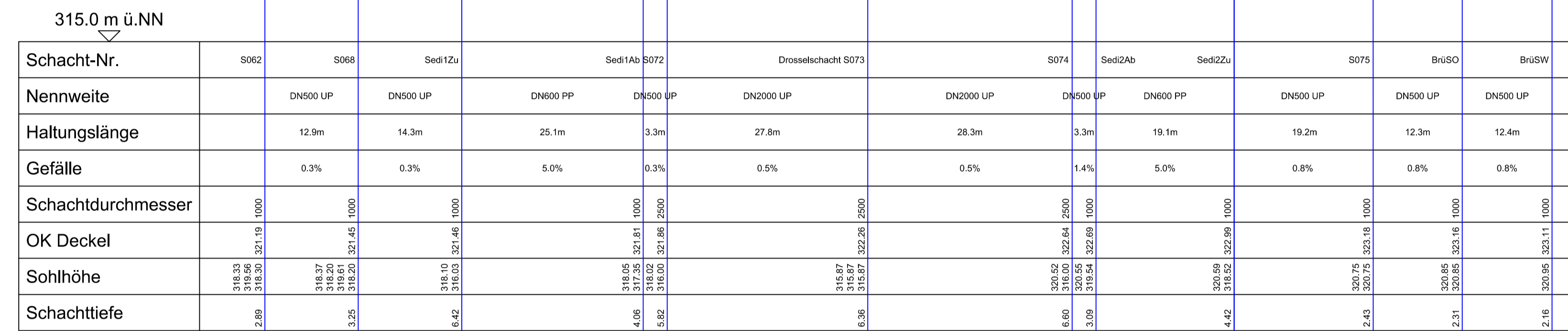


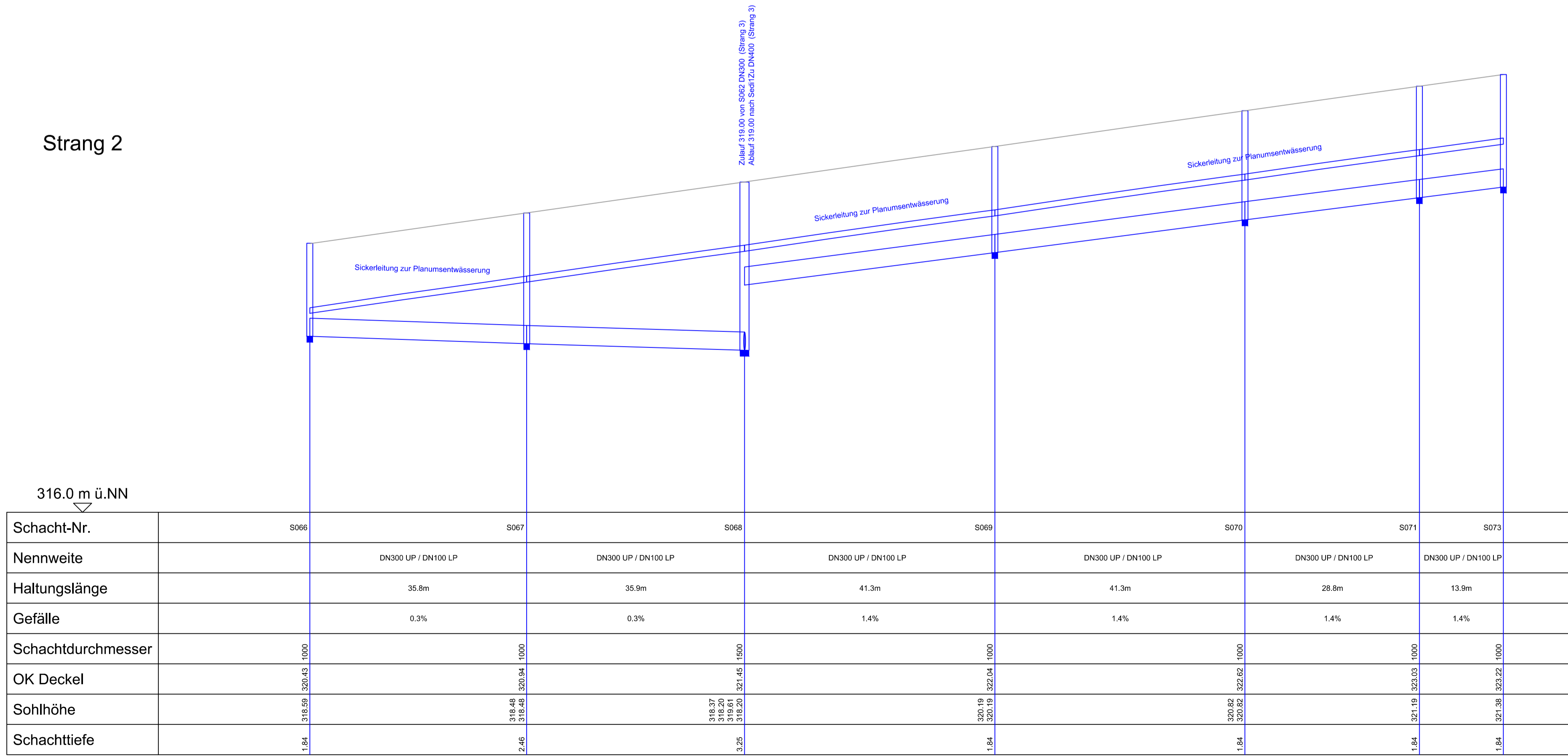
Strang 1



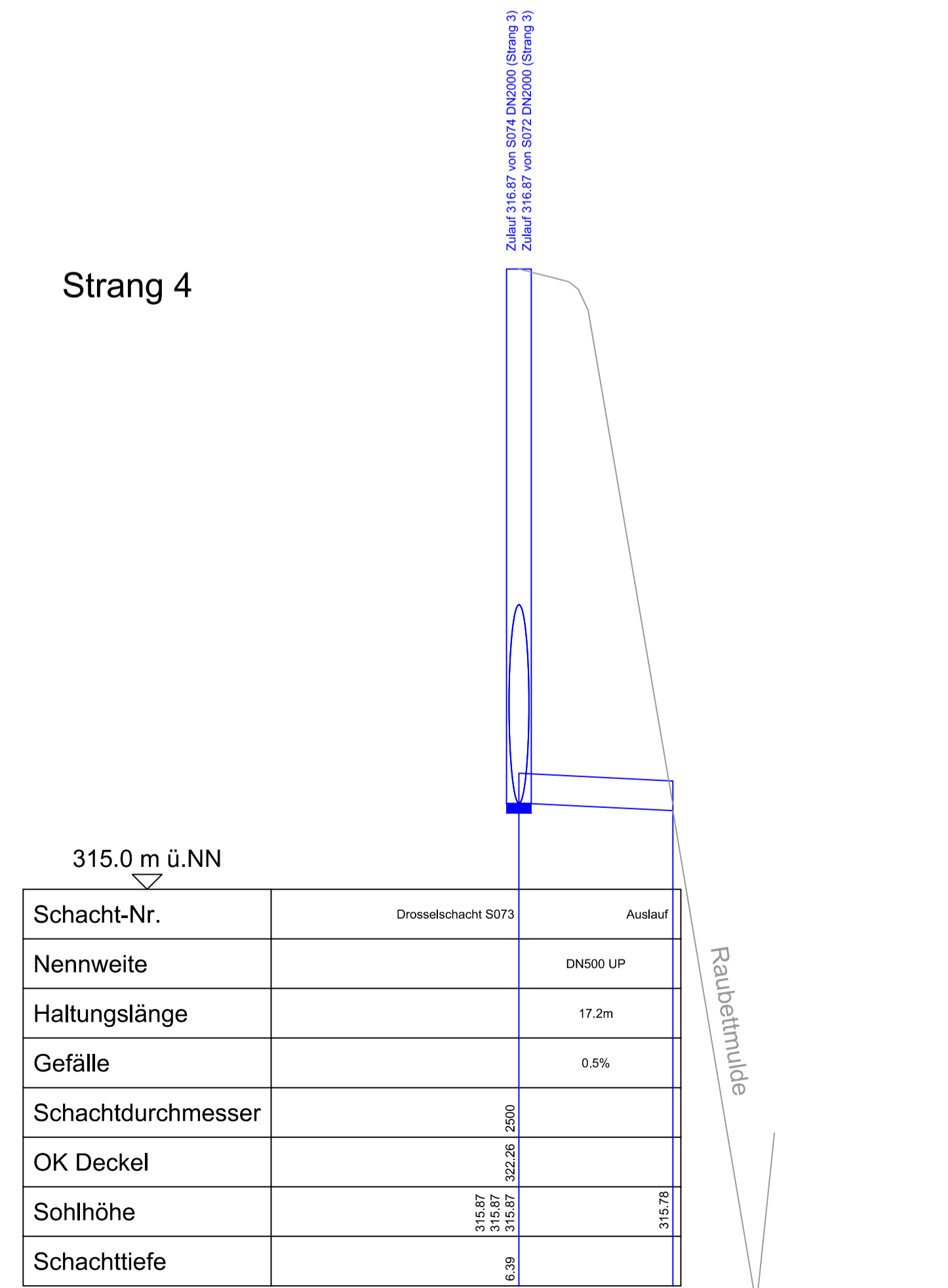
Strang 3



Strang 2



Strang 4



Legende:
 Entwässerung Planung
 Gelände

 Ench + Berger GmbH Ingenieure und Planer Nürnberg 90443 Nürnberg Am Pläner 33 Tel.: 0911 / 92634-0 http://www.enchundberger.de	170054	Datum	Zeichen
	bearbeitet:	03/2021	Krüger
	gezeichnet:	03/2021	Schenk
	geprüft:	03/2021	Tobehn

Stadt Nürnberg Servicebetrieb Öffentlicher Raum Nürnberg Sulzbacher Straße 2 - 6, 90489 Nürnberg, Tel. 0911 / 231 - 7637	bearbeitet:		
	gezeichnet:		
	geprüft:		
	Projekt:		

C			
B			
A			
Nr.	Art der Änderung	Datum	Zeichen

FESTSTELLUNGSENTWURF

Stadt Nürnberg Servicebetrieb Öffentlicher Raum Nürnberg Sulzbacher Straße 2 - 6, 90489 Nürnberg, Tel. 0911 / 231 - 7637 Frankenschnellweg	Unterlage/Blatt-Nr.: 18.7
	Längsschnitt
	Entwässerung Süd Maßstab: 1:500/50

Frankenschnellweg (Kreisstraße N4) Ersatzneubau Brücke über den Main-Donau-Kanal und die Südwesttangente BW 1.418	
---	--

Aufgestellt: Nürnberg, den ...10.08.2021...	Stadt Nürnberg Servicebetrieb Öffentlicher Raum Nürnberg Technischer Werkleiter
--	---

R:\Projekte\2017\170054_003_SOR_Helenebussen_Frankenschnellweg\plan\4_upday\EUBS_BSV\118\EN\OPL_4HP-1875.dwg, HP-1875.dwg, 09.08.2021 11:25:22, V.Schenk

Schwarzengraben 311,80 m ü.NN